

Katastrální území
Druh povrchu
Vzdálenost šachet
Číslo šachty – hloubka m

Bylany u Mostu			
Potok	Rostlý terén		
	4.50	7.80	1.10

PVN I – KALNÍKOVÁ ŠACHTA č. 24

Potrubí odkalení – podélný řez

Měřítko 1:100/100

Legenda

- Stávající terén
- - - - - Upravený terén

Výústní objekt

–vybourat betonový břeh, odstranit původní potrubí

–osadit nové potrubí ukončené žabí klapkou

–opravit břeh betonovou dlažbou do betonu (2,5m²)

(1,3m³)

Kóta upraveného terénu

Hloubka výkopu

Kóta dna potrubí

Kóta dna výkopu

Kóta stávajícího terénu

Srovnávací rovina

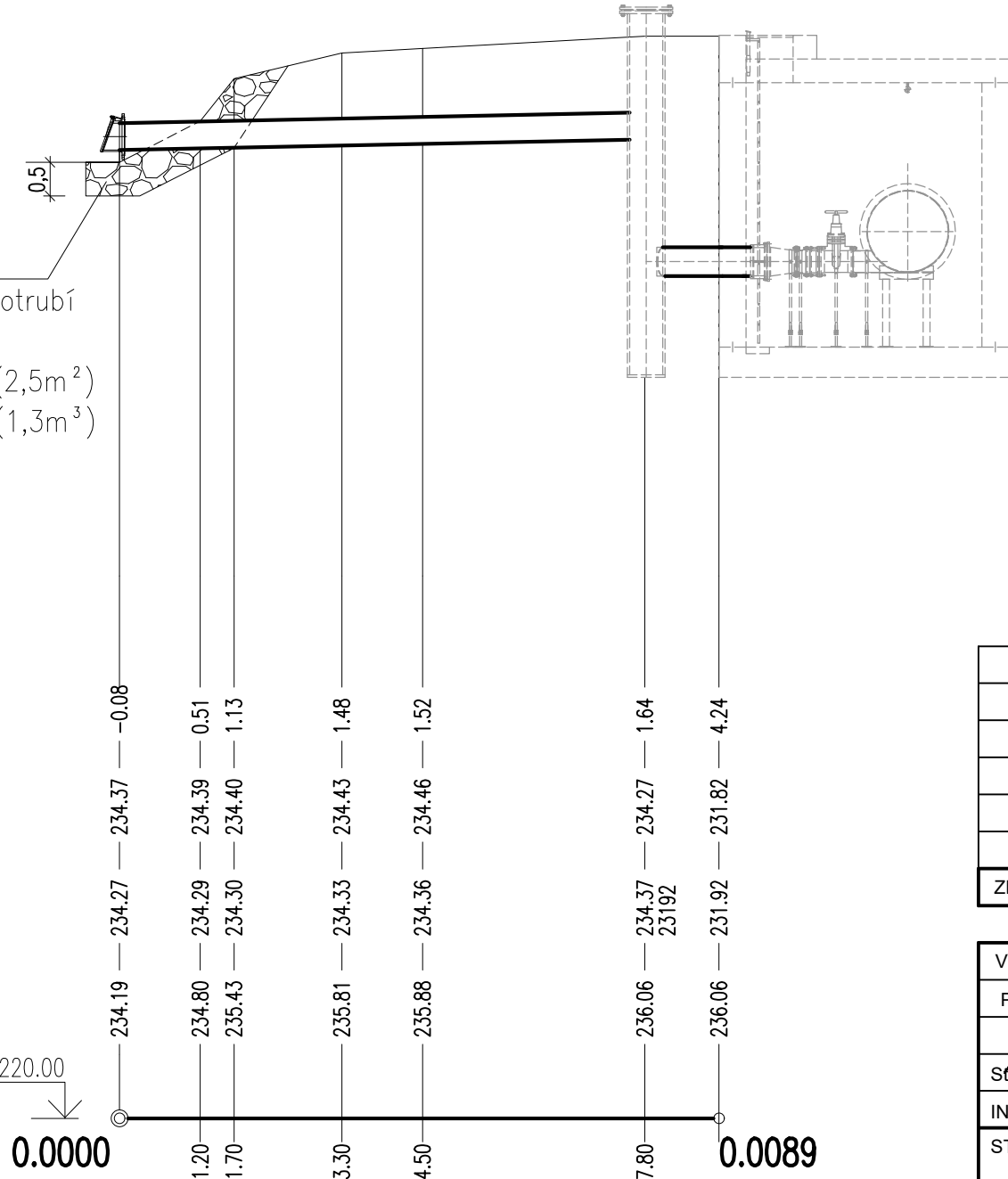
Staničení v km, v m

Spád ‰ délka m

Profil, materiál, délka m




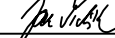

Kapacita l/s – rychlost m/s

Návrh l/s – rychlost m/s



19.2	-	7.80	0.0-1.10
PE100 RC d400	-		11.50
345.61	-	2.75	
0.00	-	0.00	
10.40			

5				
4				
3				
2				
1	ČISTOPIS	15.12.2021	P.JANOUŠEK	
0	PRVNÍ VYDÁNÍ	15.11.2021	P.JANOUŠEK	
ZMĚNA Č.	POPIS ZMĚNY	DATUM	KONTROLOVAL	PÓDPIS

VYPRACOVAL	KONTROLOVAL	ZODP.PROJ.	HIP	 <div>VP PROJEKTING s.r.o. autorizovaná projekční a inženýrská kancelář 362 14 Kolová 2 IČO: 63676907, DIČ: CZ-63676907 tel.: 353 228 222, fax.: 353 232 751</div>		
P.JANOUSHK	P.JANOUSHK	Ing.J.SINTAK	Ing.J.SINTAK			
						
St.Ú.: MM MOST – ODBOR ŽIVOTNÍHO PROSTŘEDÍ						
INVESTOR: POVODÍ OHŘE s.p., Bezručova 4219, 430 03 Chomutov				FORMÁT	2xA4	ČÍSLO PARÉ
STAVBA : PVN I - KALNÍKOVÁ ŠACHTA č. 24 PROJEKTOVÁ DOKUMENTACE (DSP/DPS)				ÚČEL	DSP / DPS	
				DATUM	12/2021	
				MĚŘITKO	1:100/100	
				KÓTOVÁNO V	m	
OBSAH: DOKUMENTACE PRO STAVEBNÍ POVOLENÍ A PRO PROVÁDĚNÍ STAVBY POTRUBÍ ODKALENÍ - PODÉLNÝ ŘEZ				Č.ZAKÁZKY	VP 04-09/2021	D.1.5
				Č.VÝKRESU		